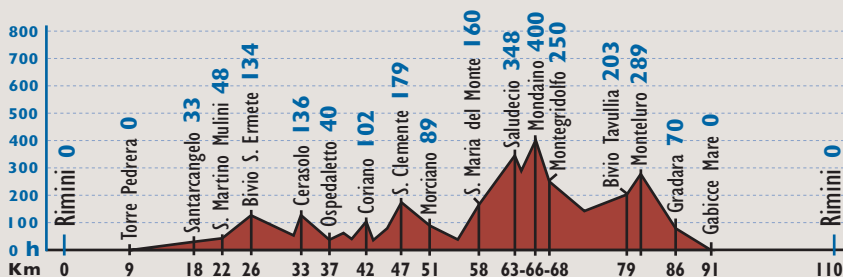


# La strada delle colline di Romagna\* - Die Straße der Romagnolischen Hügel\*

Rimini - Santarcangelo - Coriano - Morciano - Mondaino - Rimini



Percorso Strecke N°1

Difficoltà: Medio  
Schwierigkeit: Mittelschwierig

Totale Ingesamt km 110

Dislivello 990 metri  
Höhenunterschied 990 Meter

Rapporti consigliati 39-25  
Empfohlene Übersetzungen 39-25



Riviera di Rimini



1

## La strada delle colline di Romagna\* Die Straße der Romagnolischen Hügel\*

Rimini - Santarcangelo - Coriano - Morciano - Mondaino - Rimini

km 110

Difficoltà: medio • Dislivello 990 metri  
Schwierigkeit: Mittelschwierig • Höhenunterschied 990 Meter



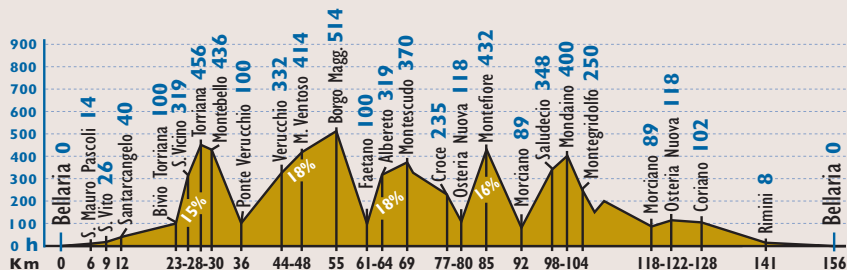
| 1   | La strada delle colline di Romagna*<br>Die Straße der Romagnolischen Hügel* |   | km 110  |
|-----|---|---|---|
| 0   | Rimini  | seguire dir. Bellaria e Cesenatico (V. Litoranea)   | Richtung Bellaria und Cesenatico fahren (V. Litoranea)  |
| 9   | Torre Pedrera   | seguire dir. Santarcangelo  | weiter in Richtung Santarcangelo  |
| 18  | Santarcangelo   | inizio della pedecollinare*, indicata da un'apposita segnaletica e dal colore rosso vinaccia del fondo stradale. Seguire dir. S. Martino Mulini e Ospedaletto | Beginn der Tour zu Füßen der Hügel*, sie wird angezeigt durch eine eigens geschaffene Kennzeichnung u. durch wein (dunkel) roten Straßenbelag. Richt. S. Martino Mulini u. Ospedaletto fahren |
| 22  | S.Martino Mulini  | seguire dir. S. Ermete e Ospedaletto  | weiter in Richtung S. Ermete und Ospedaletto  |
| 26  | Bivio S. Ermete   | proseguire 4 Km poi girare sn e dopo 300 m. girare dx dir. Cerasolo e Ospedaletto. Passare incrocio Superstrada e proseguire dir. Cerasolo e Ospedaletto      | 4 km weiterfahren, dann nach links u. 300 m weiter nach rechts Richt. Cerasole u. Ospedaletto. Die Superstraße kreuzen u. Richt. Cerasole u. Ospedaletto fahren                               |
| 33  | Cerasolo  | seguire dir. Ospedaletto  | weiter Richtung Ospedaletto   |
| 37  | Ospedaletto   | seguire dir. Montescudo.<br>Dopo Pian della Pieve girare sn (300 m. al 18%).<br>Passare Pedrolara e seguire dir. Coriano                                      | weiter in Richtung Montescudo. Hinter Pian della Pieve nach links (300 m mit 18 %). Pedrolara hinter sich lassen und Richtung Coriano fahren  |
| 42  | Coriano   | seguire dir. Croce e Osteria Nuova. 300 m. dopo Coriano girare sn dir. Castelleale e S. Clemente  | in Richtung Croce und Osteria Nuova fahren. 300 m nach Coriano links in Richt. Castelleale u. S. Clemente abbiegen  |
| 47  | S. Clemente   | seguire dir. Morciano   | Richtung Morciano   |
| 51  | Morciano  | seguire dir. Cattolica. Dopo 4 Km girare dx dir. Saludecio  | Richtung Cattolica. Nach 4 km rechts abbiegen<br>Richtung Saludecio   |
| 58  | S.Maria del Monte   | seguire dir. Saludecio  | weiter Richtung Saludecio   |
| 63  | Saludecio   | seguire dir. Mondaino   | weiter Richtung Mondaino  |
| 66  | Mondaino  | seguire dir. Montegridolfo e Tavullia   | weiter Richtung Montegridolfo und Tavullia  |
| 68  | Montegridolfo   | fine della pedecollinare*. Seguire dir. Tavullia  | Ende der Tour zu Füßen der Hügel*. Weiter Richtung Tavullia   |
| 79  | Bivio Tavullia  | al bivio prima di Tavullia seguire dir. Monteluro e Gradara   | an der Verzweigung vor Tavullia Richtung Monteluro und Gradara fahren   |
| 86  | Gradara   | seguire dir. Gabicce e Cattolica  | weiter Richtung Gabicce und Cattolica   |
| 91  | Gabicce Mare  | seguire dir. Cattolica e Riccione (V. Litoranea)  | weiter Richtung Cattolica und Riccione (V. Litoranea)   |
| 110 | Rimini  | Arrivo  | Ankunft   |

\* "Strada del paesaggio" che attraverso tutto il territorio della Provincia di Rimini percorre le Colline di Romagna parallelamente alla Costa; sul tragitto sono dislocate aree di sosta.

\* "Straße durch die Landschaft", sie durchquert das gesamte Gebiet der Provinz Rimini parallel zur Küste längs der romagnolischen Hügel; entlang der Strecke sind Raststellen eingerichtet worden.

Rocche e castelli della Signoria dei Malatesta (da Colle Giove)  
Burgen und Kastelle der "Signoria" der Malatesta (Ab Colle Giove)

Bellaria - Torriana - Montebello - San Marino - Montefiore - Bellaria



Percorso *Strecke* N°2

Difficoltà: Molto difficile  
*Schwierigkeit*: Sehr schwierig

Totale km 156  
Insgesamt 156 km

Dislivello 2700 metri  
Höhenunterschied 2700 Meter

Rapporti consigliati 39-27/tripla  
Empfohlene Übersetzungen  
39-27 oder dreifach



Riviera di Rimini



2

Rocche e castelli  
della Signoria dei Malatesta (da Colle Giove)  
Burgen und Kastelle  
der "Signoria" der Malatesta (Ab Colle Giove)

Bellaria - Torriana - Montebello - San Marino - Montefiore - Bellaria

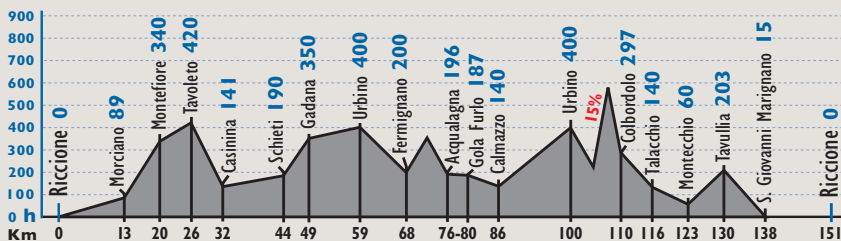
km 156

Difficoltà: molto difficile • Dislivello 2700 metri  
*Schwierigkeit*: Sehr schwierig • Höhenunterschied 2700 Meter



| <b>2</b>   | <b>Rocche e castelli della Signoria dei Malatesta (da Colle Giove)<br/>Burgen und Kastelle der "Signoria" der Malatesta (Ab Colle Giove)</b> |   | <b>km 156</b>   |
|------------|--|---|---|
| <b>0</b>   | <b>Bellaria</b>  | seguire V. S. Mauro dir. S. Mauro Pascoli   | in der V. S. Mauro bis S. Mauro Pascoli   |
| <b>6</b>   | <b>S. Mauro Pascoli</b>  | seguire dir. S. Vito e Santarcangelo  | weiter Richtung S. Vito und Santarcangelo   |
| <b>12</b>  | <b>Santarcangelo</b>   | Arco Ganganelli dir. Torriana e Ponte Verucchio   | weiter Richtung Torriana und Ponte Verucchio  |
| <b>23</b>  | <b>Bivio Torriana</b>  | girare dx dir. Torriana (salita 4 Km 15%)   | rechts abbiegen Richtung Torriana (4 km Steigung, 15 %)   |
| <b>28</b>  | <b>Torriana</b>  | proseguire dir. Montebello  | in Richtung Montebello weiterfahren   |
| <b>30</b>  | <b>Montebello</b>  | ritornare sulla stessa strada, e al bivio seguire dir. Ponte Verucchio (discesa ripida)   | auf die gleiche Straße zurückkehren und an der Kreuzung in Richtung Ponte Verucchio fahren (steile Talfahrt)  |
| <b>36</b>  | <b>Ponte Verucchio</b>   | attraversare la SS 258 e salire a Verucchio (3 Km)  | die SS 258 überqueren und nach Verucchio hinauf (3 km)  |
| <b>44</b>  | <b>Verucchio</b>   | 500 m. dopo il paese tenere la dx dir. S. Marino e Monte Ventoso  | 500 m nach dem Ort rechts halten Richtung S. Marino und Monte Ventoso   |
| <b>48</b>  | <b>Monte Ventoso</b>   | al bivio proseguire fino alla superstrada e girare dx dir. S. Marino  | an der Kreuzung weiter bis zur Superstraße, dann rechts Richtung S. Marino  |
| <b>55</b>  | <b>Borgo Maggiore</b>  | girare sn V. Sottomontana e dopo 200 m. girare sn dir. Faetano  | links in die V. Sottomontana und nach 200 m links Richtung Faetano  |
| <b>61</b>  | <b>Faetano</b>   | finita la discesa girare dx dir. Albereto e Montescudo (salita 2 Km al 10%)   | am Ende der Abfahrt rechts Richtung Albereto und Montescudo (2 km Anstieg, 10 %)  |
| <b>64</b>  | <b>Albereto</b>  | proseguire 2 Km e al bivio girare sn dir. Montescudo  | 2 km weiter und an der Kreuzung links nach Montescudo   |
| <b>69</b>  | <b>Montescudo</b>  | discesa ripida fino Montecolombo poi dir. Coriano   | Abfahrt bis Montecolombo und weiter Richtung Coriano  |
| <b>77</b>  | <b>Croce</b>   | 500 m. dopo Croce girare dx dir. Osteria Nuova  | 500 m hinter Croce rechts hinunter nach Osteria Nuova   |
| <b>80</b>  | <b>Osteria Nuova</b>   | girare sn dir. Morciano e subito dx dir. Gemmano e Montefiore (V. Pedrosa), salita 3 Km al 12%  | links Richtung Morciano und sofort wieder rechts Richtung Gemmano und Montefiore (V. Pedrosa), 3 km Anstieg mit 12 %  |
| <b>85</b>  | <b>Montefiore</b>  | proseguire 1 Km e girare sn dir. Morciano (discesa 6 Km)  | 1 km weiter und dann links nach Morciano (6 km Abfahrt)   |
| <b>92</b>  | <b>Morciano</b>  | girare dx dir. Saludecio (salita 5 Km)  | rechts abbiegen Richtung Saludecio (5 km Anstieg)   |
| <b>98</b>  | <b>Saludecio</b>   | proseguire dir. Mondaino  | weiter in Richtung Mondaino   |
| <b>101</b> | <b>Mondaino</b>  | seguire dir. Montegrifolfo (discesa ripida 3 Km). Al bivio girare sn dir. Meleto e S. Rocco. Dopo 4 Km al bivio girare dx dir. S. Maria del Monte, Cattolica e Morciano. Proseguire 6 Km fino bivio strada Cattolica e Morciano e girare sn dir. Morciano (ancora 4 Km) | weiter in Richt. Montegrifolfo (steile Abfahrt, 3 km); an der Kreuzung links Richt. Meleto u. S. Rocco; nach 4 km an der Kreuzung rechts Richt. S. Maria del M., Cattolica u. Morciano; 6 km weiter zur Straße von Cattolica u. Morciano, dann links nach Morciano (4 km) |
| <b>118</b> | <b>Morciano</b>  | seguire dir. Mercatino fino bivio Osteria Nuova   | Richtung Mercatino bis zur Kreuzung Osteria Nuova   |
| <b>122</b> | <b>Osteria Nuova</b>   | girare dx dir. Coriano  | rechts abbiegen nach Coriano  |
| <b>128</b> | <b>Coriano</b>   | seguire dir. Rimini   | weiter nach Rimini  |
| <b>141</b> | <b>Rimini</b>  | seguire SS 16 dir. Ravenna fino V. Tolemaide poi girare dx dir. Torre Pedrera e Bellaria  | auf der SS 16 bis zur Ampel V. Tolemaide, dann nach rechts Richtung Torre Pedrera und Bellaria  |
| <b>156</b> | <b>Bellaria</b>  | Arrivo  | Ankunft   |

Riccione - Urbino - Acqualagna - Furlo - Riccione



Percorso *Strecke* N°3

Difficoltà: Molto difficile  
*Schwierigkeit*: Sehr schwierig

Totale *Insgesamt* km 151

Dislivello 2200 metri  
*Höhenunterschied* 2200 Meter

Rapporti consigliati 39-26/tripla  
Empfohlene Übersetzungen  
39-26 dreifach



Riviera di Rimini



3

Gola del Furlo  
Zur Furlo-Schlucht

Riccione - Urbino - Acqualagna - Furlo - Riccione

Difficoltà: molto difficile • Dislivello 2200 metri  
*Schwierigkeit*: Sehr schwierig • Höhenunterschied 2200 Meter

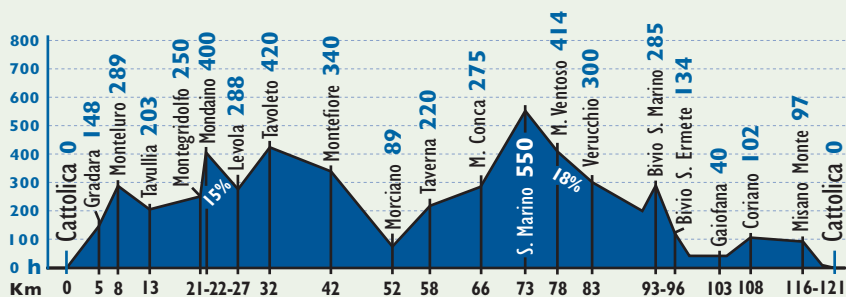
km 151



|     |                         |  |  |
|-----|-------------------------|--|--|
| 0   | <b>Riccione</b>         | seguire SS 16 fino bivio di V. Puglia e seguire dir. Morciano                                | auf der SS 16 bis zur Kreuzung V. Puglia, dann Richtung Morciano   |
| 13  | <b>Morciano</b>         | seguire dir. Montefiore, Tavoleto e Urbino   | Richtung Montefiore, Tavoleto und Urbino   |
| 20  | <b>Montefiore</b>       | proseguire fino a Tavoleto   | weiter bis Tavoleto  |
| 26  | <b>Tavoleto</b>         | scendere per 4 Km dir. Casinina - Urbino   | 4 km hinab bis Casinina  |
| 32  | <b>Casinina</b>         | girare sn e subito dx dir. Urbino. Dopo 5 Km si arriva a Schieti                             | links und dann sofort rechts Richtung Urbino; nach 5 km erreicht man Schieti   |
| 44  | <b>Schieti</b>          | seguire dir. Urbino  | weiterfahren Richtung Urbino   |
| 59  | <b>Urbino</b>           | seguire dir. Roma (discesa 5 Km); al bivio seguire dir. Fermignano - Acqualagna              | weiter Richtung Rom (5 km Abfahrt); an der Kreuzung Richtung Fermignano  |
| 68  | <b>Fermignano</b>       | seguire dir. Acqualagna (4 Km salita)  | weiter Richtung Acqualagna (4 km Anstieg)  |
| 76  | <b>Acqualagna</b>       | seguire dir. Gola Furlo, Urbino e Fano   | weiterfahren Richtung Gola Furlo, Urbino und Fano  |
|     |                         | <b>Attenzione: restare sulla vecchia strada SS 3 Flaminia, non entrare in Superstrada</b>    | <b>Achtung: auf der alten Straße SS 3 Flaminia bleiben, nicht auf die Schnellstraße fahren</b>                             |
| 80  | <b>Gola Furlo</b>       | proseguire dir. Calmazzo e Urbino  | weiter Richtung Calmazzo und Urbino  |
| 86  | <b>Calmazzo</b>         | salita dir. Urbino   | Anstieg Richtung Urbino  |
| 100 | <b>Urbino</b>           | passare la città e dopo l'Ospedale girare dx dir. Montefabbri e Colbordolo (1 Km salita 15%) | durch die Stadt fahren und nach dem Krankenhaus rechts wenden Richtung Montefabbri und Colbordolo (1 km Steigung mit 15 %) |
| 110 | <b>Colbordolo</b>       | seguire dir. Talacchio (discesa 3 Km)  | weiter Richtung Talacchio (3 km Abfahrt)   |
| 116 | <b>Talacchio</b>        | seguire dir. Montecchio e Pesaro   | weiter Richtung Montecchio und Pesaro  |
| 123 | <b>Montecchio</b>       | girare sn dir. Tavullia (salita 3 Km)  | links Richtung Tavullia (3 km Anstieg)   |
| 130 | <b>Tavullia</b>         | proseguire dir. S. Giovanni e Cattolica  | weiter Richtung S. Giovanni und Cattolica  |
| 138 | <b>S.Giovanni in M.</b> | proseguire dir. Cattolica e Riccione   | weiter Richtung Cattolica und Riccione   |
| 151 | <b>Riccione</b>         | Arrivo   | Ankunft  |

# Rocche e castelli della Signoria dei Malatesta Burgen und Kastelle der "Signoria" der Malatesta (Ab Monte Luro)

Cattolica - Tavoleto - Mercatino Conca - San Marino - Verucchio - Cattolica



Percorso *Strecke* N°4

Difficoltà: Medio

*Schwierigkeit*: Mittelschwierig

Totale *Insgesamt* km 121

Dislivello 1550 metri

*Höhenunterschied* 1550 Meter

Rapporti consigliati 39-26

Empfohlene Übersetzungen 39-26



Riviera di Rimini



4

## Rocche e castelli della Signoria dei Malatesta Burgen und Kastelle der "Signoria" der Malatesta (Ab Monte Luro)

Cattolica - Tavoleto - Mercatino Conca - San Marino - Verucchio - Cattolica

km 121

Difficoltà: medio • Dislivello 1550 metri

*Schwierigkeit*: Mittelschwierig • Höhenunterschied 1550 Meter



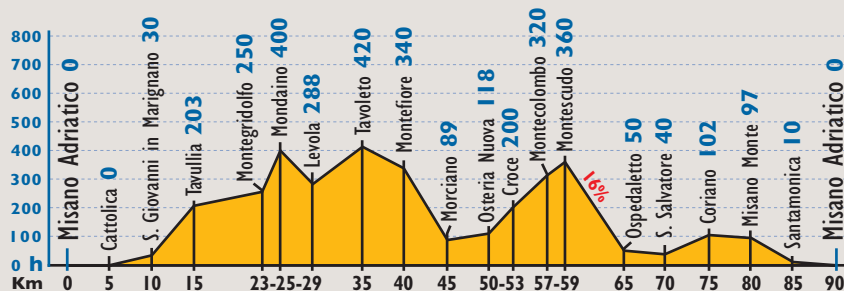
4

## Rocche e castelli della Signoria dei Malatesta Burgen und Kastelle der "Signoria" der Malatesta (Ab Monte Luro)

km 121

|     |                          |  |   |
|-----|--------------------------|--|---|
| 0   | <b>Cattolica</b>         | seguire SS 16 dir. Pesaro fino al bivio Gradara e proseguire per 5 Km dir. Gradara   | auf der SS 16 Richtung Pesaro bis zur Abzweigung Gradara und dann 5 km bis Gradara  |
| 5   | <b>Gradara</b>           | Salire dir. Monteluro - Tavullia   | ansteigen Richtung Monteluro  |
| 8   | <b>Monteluro</b>         | Proseguire dir. Tavullia   | Richtung Tavullia weiterfahren  |
| 13  | <b>Tavullia</b>          | Dopo Tavullia tenere la dx dir. Montegridolfo dove si incontra Trebbio   | nach Tavullia rechts halten Richtung Montegridolfo, wo man Trebbio trifft   |
| 17  | <b>Trebbio</b>           | Proseguire dir. S. Pietro e girare sn dir. Montegridolfo   | weiterfahren Richtung S. Pietro und nach links Richtung Montegridolfo abbiegen  |
| 21  | <b>Montegridolfo</b>     | Salire per 2 Km dir. Mondaino  | 2 km Anstieg Richtung Mondaino  |
| 22  | <b>Mondaino</b>          | Girare dx e subito sn e proseguire per 10 Km dir. Levola e Tavoleto  | nach rechts wenden und dann sofort nach links, wo es für 10 km Richtung Levola und Tavoleto weitergeht  |
| 32  | <b>Tavoleto</b>          | Scendere per 10 Km dir. Montefiore   | 10 km Abfahrt Richtung Montefiore   |
| 42  | <b>Montefiore</b>        | Proseguire dir. Morciano   | weiter Richtung Morciano  |
| 52  | <b>Morciano</b>          | Girare sn dir. Taverna e Mercatino Conca   | links abbiegen Richtung Taverna und Mercatino Conca   |
| 66  | <b>Mercatino Conca</b>   | Girare dx dir. S. Marino e proseguire per 5 Km fino a Montelicciano  | rechts Richtung S. Marino und 5 km bis nach Montelicciano   |
| 73  | <b>S. Marino</b>         | Attraversare S. Marino fino alla superstrada e seguire dir. Acquaviva e Arezzo.<br>Dopo 1 Km girare dx dir. Monte Ventoso (discesa 18%)  | S. Marino durchqueren bis zur Superstraße und dann der Richtung nach Acquaviva und Arezzo folgen; nach 1 km rechts Richtung Monte Ventoso abbiegen (Abfahrt 18 %)   |
| 78  | <b>Monte Ventoso</b>     | Proseguire dir. Verucchio  | weiter Richtung Verucchio   |
| 83  | <b>Verucchio</b>         | Ritornare sulla stessa strada fino al bivio e seguire dir. Rimini. Attenzione in prossimità del bivio Dogana, situato in cresta, non girare dx ma proseguire in V. S. Cristina dir. Rimini | auf derselben Straße zurückkehren bis zur Abzweigung und der Richtung nach Rimini folgen; Achtung, nahe der Abzweigung Dogana auf dem Kamm nicht nach rechts wenden, sondern in der V. S. Cristina Richtung Rimini fahren |
| 98  | <b>V. Santa Cristina</b> | Seguire dir. S. Paolo e, al bivio di S. Ermete, girare dx dir. Ospedaletto.<br>2 Km dopo Gaiofana girare sn V. S. Salvatore  | Richtung S. Paolo, an der Abzweigung S. Ermete nach rechts Richtung Ospedaletto; 2 km hinter Gaiofana links in die V. S. Salvatore  |
| 105 | <b>S. Salvatore</b>      | Al semaforo girare dx dir. Riccione e Coriano  | an der Ampel rechts Richtung Riccione und Coriano   |
| 108 | <b>Coriano</b>           | Alla rotatoria girare sn dir. Misano Monte (V. Balcone - V. Puglia)  | an der Ampel nach links Richtung Misano Monte (V. Balcone - V. Puglia)  |
| 116 | <b>Misano Monte</b>      | Scendere verso Misano Cella e alla rotatoria proseguire dir. Santamonica   | hinabfahren nach Misano Cella und an der Ampel weiter Richtung Santamonica  |
| 118 | <b>Santamonica</b>       | Proseguire dir. Cattolica  | Richtung Cattolica  |
| 121 | <b>Cattolica</b>         | Arrivo   | Ankunft   |

Misano Adriatico - Montegrolfo - Mondaino - Morciano - Montescudo - Misano Adriatico



Percorso *Strecke* N°5

Difficoltà: Difficile  
*Schwierigkeit:* Schwierig

Totale km 90  
*Insgesamt* Km 90

Dislivello 1200 metri  
*Höhenunterschied* 1200 Meter

Rapporti consigliati 39-25  
*Empfohlene Übersetzungen* 39-25



Riviera di Rimini




5

Giro dell'olio d'oliva  
Tour des Olivenöls

Misano Adriatico - Montegrolfo - Mondaino - Morciano - Montescudo - Misano Adriatico

km 90

Difficoltà: difficile • Dislivello 1200 metri  
*Schwierigkeit:* Schwierig • *Höhenunterschied* 1200 Meter



5

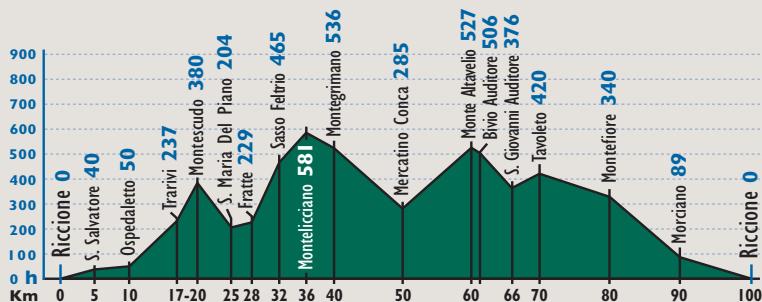
**Giro dell'olio d'oliva  
Tour des Olivenöls**

km 90

|    |                          |   |  |
|----|--------------------------|---|--|
| 0  | <b>Misano Adriatico</b>  | seguire SS 16 fino al bivio S. Giovanni e A14 e proseguire per 3 Km dir. S. Giovanni in Marignano | auf der SS 16 bis zur Abzweigung nach S. Giovanni u. A14 u. dann 3 km weiter bis S. Giovanni in M. |
| 10 | <b>S. Giovanni in M.</b> | girare sn dir. Tavullia   | links abbiegen Richtung Tavullia   |
| 15 | <b>Tavullia</b>          | seguire dir. Montecchio e Urbino.<br>Dopo 3 Km girare dx dir. Montegridolfo                       | weiter Richtung Montecchio und Urbino;<br>nach 3 km rechts Richtung Montegridolfo                  |
| 23 | <b>Montegridolfo</b>     | salire ancora per 2 Km verso Mondaino   | noch 2 km Anstieg nach Mondaino  |
| 25 | <b>Mondaino</b>          | girare dx e subito sn dir. Tavoletto e Levola   | nach rechts und sofort nach links Richtung Tavoletto und Levola                                    |
| 35 | <b>Tavoletto</b>         | proseguire per 10 Km e scendere verso Montefiore e Morciano                                       | 10 km Abfahrt Richtung Montefiore u. Morciano  |
| 45 | <b>Morciano</b>          | girare sn dir. Osteria Nuova e Mercatino Conca  | links abbiegen Richtung Osteria Nuova und Mercatino Conca  |
| 50 | <b>Osteria Nuova</b>     | girare dx dir. Croce  | rechts nach Croce  |
| 53 | <b>Croce</b>             | seguire dir. Montecolombo e Montescudo  | weiter Richtung Montecolombo und Montescudo  |
| 57 | <b>Montecolombo</b>      | seguire dir. Montescudo (500 m. di salita al 15%)   | weiter Richtung Montescudo (500 m Anstieg mit 15 %)  |
| 59 | <b>Montescudo</b>        | scendere dir. Ospedaletto e Rimini  | hinabfahren Richtung Ospedaletto und Rimini  |
| 65 | <b>Ospedaletto</b>       | proseguire dir. Rimini. Dopo 500 m. girare dx dir. S. Salvatore                                   | weiter Richtung Rimini; nach 500 m rechts Richtung S. Salvatore                                    |
| 70 | <b>S. Salvatore</b>      | al semaforo girare dx dir. Riccione e Coriano   | an der Ampel rechts Richtung Riccione und Coriano  |
| 75 | <b>Coriano</b>           | alla rotatoria girare sn dir. Misano Monte (V. Balcone - V. Puglia)                               | an der Ampel nach links Richtung Misano Monte (V. Balcone - V. Puglia)                             |
| 80 | <b>Misano Monte</b>      | scendere verso Misano Cella e alla rotatoria proseguire dir. Santamonica e Misano Adriatico       | hinabfahren Richtung Misano Cella u. an der Ampel weiter Richtung Santamonica u. Misano Adriatico  |
| 90 | <b>Misano Adriatico</b>  | Arrivo  | Ankunft  |

## Giro per scalatori n. 1 - Bergfahrer-Tour n. 1

### Riccione - Montescudo - Montegrimano - Monte Altavello - Riccione



Percorso *Strecke* N°6

Difficoltà: Difficile

*Schwierigkeit*: Schwierig

Totale km 100

*Insgesamt* Km 100

Dislivello 1750 metri

*Höhenunterschied* 1750 Meter

Rapporti consigliati 39-26/tripla Empfohlene Übersetzungen 39-26 oder dreifach



Riviera di Rimini



6

## Giro per scalatori n. 1 Bergfahrer-Tour n. 1

### Riccione - Montescudo - Montegrimano - Monte Altavello - Riccione

km 100

Difficoltà: difficile • Dislivello 1750 metri

*Schwierigkeit*: Schwierig • Höhenunterschied 1750 Meter



6

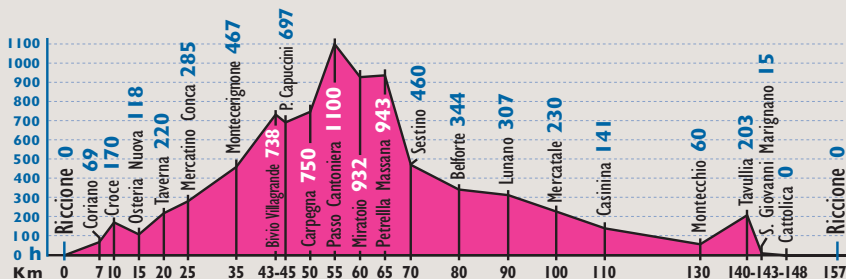
**Giro per scalatori n. 1**  
**Bergfahrer-Tour n. 1**

km 100

|     |                          |   |  |
|-----|--------------------------|---|--|
| 0   | <b>Riccione</b>          | seguire SS 16 fino al bivio S. Lorenzo e percorrere V. Veneto dir. Coriano. Al semaforo girare dx e al successivo girare sn V. S. Salvatore | auf der SS 16 bis zur Abzweigung S. Lorenzo und dann die V. Veneto Richtung Coriano; an der Ampel rechts und bei der nächsten links in die V. S. Salvatore |
| 5   | <b>S. Salvatore</b>      | girare sn e proseguire dir. Ospedaletto e Montescudo  | links und weiter Richtung Ospedaletto und Montescudo   |
| 10  | <b>Ospedaletto</b>       | proseguire dir. Pian della Pieve, Trarivi e Montescudo (salita 2 Km 10%)  | weiter Richtung Pian della Pieve, Trarivi und Montescudo (2 km Steigung, 10 %)   |
| 20  | <b>Montescudo</b>        | scendere per 3 Km fino a S. Maria del Piano   | 3 km Abfahrt bis S. Maria del Piano  |
| 25  | <b>S.Maria del Piano</b> | proseguire dir. Fratte  | weiter in Richtung Fratte  |
| 28  | <b>Fratte</b>            | proseguire 1 Km e girare dx dir. S. Marino e Sasso Feltrio (salita di 3 Km 8-10%)   | 1 km weiterfahren und nach rechts Richtung S. Marino und Sasso Feltrio wenden (3 km Steigung mit 8-10 %)   |
| 32  | <b>Sasso Feltrio</b>     | proseguire dir. Montelicciano   | weiter Richtung Montelicciano  |
| 36  | <b>Montelicciano</b>     | girare sn e subito dx dir. Montegrimano   | nach links und sofort wieder rechts Richtung Montegrimano  |
| 40  | <b>Montegrimano</b>      | discesa 7 Km e girare sn dir. Mercatino Conca   | 7 km Abfahrt und nach links Richtung Mercatino Conca   |
| 50  | <b>Mercatino Conca</b>   | seguire dir. Urbino e Monte Altavelio (salita di 3 Km al 10%)   | weiter Richtung Urbino und Monte Altavelio (3 km Steigung mit 10 %)  |
| 60  | <b>Monte Altavelio</b>   | proseguire dir. Auditore e Tavoleto. Al bivio girare sn dir. S. Giovanni e Tavoleto   | weiter Richtung Auditore und Tavoleto; an der Kreuzung links Richtung S. Giovanni und Tavoleto   |
| 70  | <b>Tavoleto</b>          | girare sn dir. Montefiore e Morciano  | links nach Montefiore und Morciano   |
| 80  | <b>Montefiore</b>        | scendere per 7 Km fino a Morciano   | 7 km Abfahrt bis Morciano  |
| 90  | <b>Morciano</b>          | proseguire dir. Riccione  | weiter Richtung Riccione   |
| 100 | <b>Riccione</b>          | Arrivo  | Ankunft  |

# Giro delle 3 Regioni (Romagna - Marche - Toscana) Tour der 3 Regionen (Romagna - Marken - Toskana)

Riccione - Mercatino Conca - Passo Cantoniera - Sestino - Montecchio - Riccione



Percorso *Strecke* N°7

Difficoltà: Molto difficile  
*Schwierigkeit*: Sehr schwierig

Totale km 157  
*Insgesamt* Km 157

Dislivello 2000 metri  
*Höhenunterschied* 2000 Meter

Rapporti consigliati 39-26  
*Empfohlene Übersetzungen* 39-26



Riviera di Rimini



SIGNORIA  
DEI MALATESTA  
la dolce vita delle colline riminesi

7

## Giro delle 3 Regioni (Romagna - Marche - Toscana) Tour der 3 Regionen (Romagna - Marken - Toskana)

Riccione - Mercatino Conca - Passo Cantoniera - Sestino - Montecchio - Riccione

km 157

Difficoltà: molto difficile • Dislivello 2000 metri  
*Schwierigkeit*: Sehr schwierig • Höhenunterschied 2000 Meter

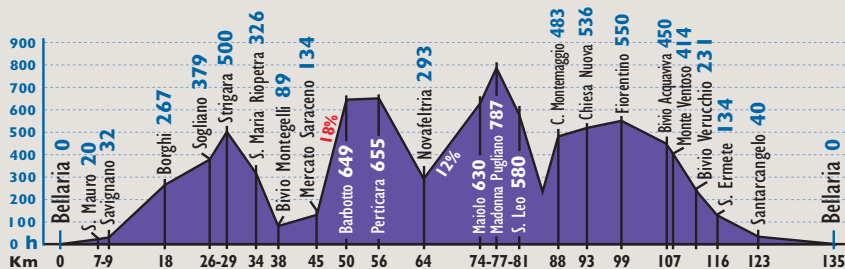


**7 Giro delle 3 Regioni (Romagna - Marche - Toscana)****Tour der 3 Regionen (Romagna - Marken - Toskana)****km 157**

|            |                          |  |   |
|------------|--------------------------|--|---|
| <b>0</b>   | <b>Riccione</b>          | seguire SS 16 fino al bivio S. Lorenzo e percorrere V. Veneto e V. Flaminia Conca dir. Coriano | der SS 16 folgen bis zur Abzweigung S. Lorenzo u. dann die V. Veneto u. die V. Flaminia Conca Richtung Coriano fahren |
| <b>7</b>   | <b>Coriano</b>           | proseguire dir. Croce  | weiter nach Croce   |
| <b>10</b>  | <b>Croce</b>             | cesa dir. Osteria Nuova e Mercatino Conca  | Abfahrt Richt. Osteria Nuova u. Mercatino Conca   |
| <b>15</b>  | <b>Osteria Nuova</b>     | girare dx dir. Taverna e Mercatino Conca   | rechts abbiegen Richtung Taverna und Mercatino Conca  |
| <b>25</b>  | <b>Mercatino Conca</b>   | proseguire dir. Montecerignone   | weiter Richtung Montecerignone  |
| <b>35</b>  | <b>Montecerignone</b>    | proseguire dir. Ponte Cappuccini, Pietrarubbia e Carpegna                                      | weiter Richtung Ponte Cappuccini, Pietrarubbia und Carpegna   |
| <b>50</b>  | <b>Carpegna</b>          | proseguire dir. Passo Cantoniera   | weiterfahren Richtung Cantoniera-Pass   |
| <b>55</b>  | <b>Passo Cantoniera</b>  | girare sn dir. Miratoio (3 Km di discesa)  | nach links Richtung Miratoio (3 km Abfahrt)   |
| <b>60</b>  | <b>Miratoio</b>          | girare sn e proseguire dir. Petrella e Sestino   | nach links wenden und Richtung Petrella und Sestino weiterfahren  |
| <b>65</b>  | <b>Petrella</b>          | attenzione alla discesa molto pericolosa al 18%, girare sn dir. Sestino                        | Achtung, nach der sehr gefährlichen Abfahrt mit 18 % links Richtung Sestino   |
| <b>70</b>  | <b>Sestino</b>           | (sosta Trattoria), proseguire dir. Belforte, Lunano, Mercatale, Cà Gallo, Montecchio           | (Pause in einer Trattoria) Richtung Belforte, Lunano, Mercatale, Cà Gallo, Montecchio                                 |
| <b>130</b> | <b>Montecchio</b>        | girare sn dir. Tavullia  | links abbiegen Richtung Tavullia  |
| <b>140</b> | <b>Tavullia</b>          | discesa dir. S. Giovanni e Cattolica   | hinunter Richtung S. Giovanni und Cattolica   |
| <b>143</b> | <b>S. Giovanni in M.</b> | girare dx dir. Cattolica   | rechts Richtung Cattolica   |
| <b>148</b> | <b>Cattolica</b>         | girare sn dir. Riccione  | links Richtung Riccione   |
| <b>157</b> | <b>Riccione</b>          | Arrivo   | Ankunft   |

## Mini 9 colli - Die Mini - "9 Colli"

### Bellaria - Sogliano - Mercato Saraceno - Perticara - San Leo - San Marino - Bellaria



Percorso *Strecke* N°8

Difficoltà: Molto difficile  
*Schwierigkeit: Sehr schwierig*

Totale km 135  
*Insgesamt Km 135*

Dislivello 2600 metri  
*Höhenunterschied 2600 Meter*

Rapporti consigliati 39-27/tripla  
Empfohlene Übersetzungen  
39-27 oder dreifach



Riviera di Rimini



8

## Mini 9 colli Die Mini - "9 Colli"

### Bellaria - Sogliano - Mercato Saraceno - Perticara - San Leo - San Marino - Bellaria

km 135

Difficoltà: molto difficile • Dislivello 2600 metri  
*Schwierigkeit: Sehr schwierig • Höhenunterschied 2600 Meter*



8

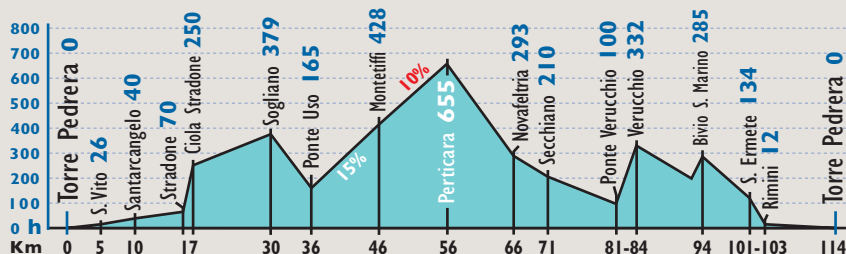
**Mini 9 colli**  
**Die Mini - "9 Colli"**

km 135

|     |                             |  |  |
|-----|-----------------------------|--|--|
| 0   | <b>Bellaria</b>             | seguire dir. S. Mauro e Savignano  | Richtung S. Mauro und Savignano  |
| 9   | <b>Savignano</b>            | seguire dir. Borghi e Sogliano (salita lieve 15 Km)  | Richt. Borghi u. Sogliano (leichte Steigung, 15 km)  |
| 18  | <b>Borghi</b>               | seguire dir. Sogliano  | weiter Richtung Sogliano   |
| 26  | <b>Sogliano</b>             | proseguire 12 Km dir. Strigara, Saliceto, S. Maria Riopetra fino al bivio SS 71 località Montegelli  | 12 km weiter Richtung Strigara, Saliceto, S. Maria Riopetra bis zur Abzweigung der SS 71 im Ortsteil Montegelli  |
| 38  | <b>Bivio Montegelli</b>     | seguire dir. Mercato Saraceno 7 Km   | 7 km Richtung Mercato Saraceno   |
| 45  | <b>Mercato Saraceno</b>     | salita 5 Km dir. Barbotto (1 Km 18%)   | 5 km Anstieg Richtung Barbotto (1 km 18 %)   |
| 50  | <b>Barbotto</b>             | seguire dir. Savignano di Rigo e Perticara   | weiter in Richtung Savignano di Rigo u. Perticara  |
| 56  | <b>Perticara</b>            | discesa 10 Km dir. Novafeltria   | 10 km Abfahrt Richtung Novafeltria   |
| 64  | <b>Novafeltria</b>          | girare dx dir. Arezzo e dopo Ponte Baffoni (4 Km)<br>girare sn dir. Maiolo   | rechts Richtung Arezzo und hinter Ponte Baffoni (4 km) links nach Maiolo   |
| 74  | <b>Maiolo</b>               | 4 Km salita 8% fino a Maiolo poi 6 Km fino al bivio Pugliano   | 4 km Anstieg 8 % bis Maiolo, dann 6 km bis zur Kreuzung Pugliano   |
| 77  | <b>Madonna di Pugliano</b>  | girare sn dir. S. Leo (discesa 5 Km)   | links nach S. Leo abbiegen (5 km Abfahrt)  |
| 81  | <b>S. Leo</b>               | seguire dir. Rimini (discesa 6 Km). Al bivio girare dx dir. S. Marino e Montemaggio  | der Richtung Rimini folgen (6 km Abfahrt); an der Kreuzung nach rechts Richtung S. Marino und Montemaggio  |
| 88  | <b>Castello Montemaggio</b> | proseguire dir. S. Marino e Chiesanuova  | weiter Richtung S. Marino und Chiesanuova  |
| 93  | <b>Chiesanuova</b>          | girare sn dir. S. Marino   | links Richtung S. Marino   |
| 99  | <b>Fiorentino</b>           | seguire dir. S. Marino. V. Sottomontana e Superstrada fino bivio Acquaviva   | weiter Richtung S. Marino, V. Sottomontana und Superstraße bis zur Abzweigung Acquaviva  |
| 106 | <b>Bivio Acquaviva</b>      | seguire dir. Arezzo e dopo 1 Km girare dx dir. Monte Ventoso (discesa)   | weiter Richtung Arezzo und nach 1 km rechts drehen Richtung Monte Ventoso (Abfahrt)  |
| 107 | <b>Monte Ventoso</b>        | seguire dir. Verucchio e Rimini (5 Km). Al bivio Dogana, situato in cresta, proseguire dir. Rimini per V. S. Cristina (Km 7) fino al bivio S. Ermete | weiter Richtung Verucchio und Rimini (5 km); beim Abzweig Dogana auf dem Kamm durch die V. S. Cristina Richtung Rimini (km 7) bis zur Kreuzung S. Ermete |
| 116 | <b>S. Ermete</b>            | seguire dir. S. Martino Mulini e Santarcangelo   | weiter Richtung S. Martino Mulini und Santarcangelo  |
| 123 | <b>Santarcangelo</b>        | seguire dir. S. Vito, Torre Pedrera e Bellaria   | weiter Richtung S. Vito, Torre Pedrera und Bellaria  |
| 135 | <b>Bellaria</b>             | Arrivo   | Ankunft  |

## Giro per scalatori n. 2 - Bergfahrer-Tour n. 2

### Torre Pedrera - Santarcangelo - Perticara - Verucchio - Torre Pedrera



Percorso Strecke N°9

Difficoltà: Difficile  
*Schwierigkeit: Schwierig*

Totale km 114  
*Insgesamt Km 114*

Dislivello 1550 metri  
*Höhenunterschied 1550 Meter*

Rapporti consigliati 39-26/tripla  
Empfohlene Übersetzungen  
39-26 oder dreifach



Riviera di Rimini



9

## Giro per scalatori n. 2 Bergfahrer-Tour n. 2

### Torre Pedrera - Santarcangelo - Perticara - Verucchio - Torre Pedrera

km 114

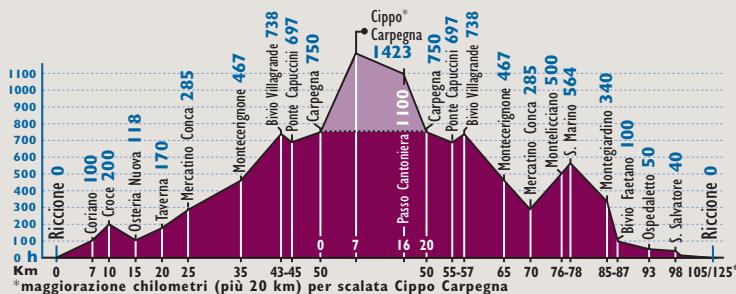
Difficoltà: difficile • Dislivello 1550 metri  
*Schwierigkeit: Schwierig • Höhenunterschied 1550 Meter*



|     |                        |   |  |
|-----|------------------------|---|--|
| 0   | <b>Torre Pedrera</b>   | prendere V. Tolemaide dir. Santarcangelo.<br>Dopo cavalcavia A14 girare dx dir. S. Vito   | die V. Tolemaide Richt. Santarcangelo nehmen.<br>Nach der Überführung A14 rechts Richt. S. Vito  |
| 5   | <b>S. Vito</b>         | girare sn dir. Santarcangelo  | nach links wenden Richtung Santarcangelo   |
| 10  | <b>Santarcangelo</b>   | al semaforo della SS 9 (V. Emilia) girare dx e dopo 100 m. girare sn dir. Stradone  | an der Ampel der SS 9 (V. Emilia) rechts und nach 100 m nach links Richtung Stradone   |
| 17  | <b>Ciola Stradone</b>  | girare dx dir. Borghi e Sogliano (salita di 8 Km)   | rechts Richt. Borghi u. Sogliano (8 km Steigung)   |
| 30  | <b>Sogliano</b>        | girare sn dir. Ponte Uso (discesa per 6 Km)   | links Richtung Ponte Uso (6 km Abfahrt)  |
| 36  | <b>Ponte Uso</b>       | tenere la dx e salire per 5 Km dir. Pietra dell'Uso e Montetiffi (2 Km molto duri al 15%)   | rechts halten und 5 km Richtung Pietra dell'Uso und Montetiffi hinauf fahren (2 km sehr hart, 15 %)  |
| 46  | <b>Montetiffi</b>      | salire per altri 10 Km (un pò meno duri) fino a Peticara  | weitere 10 km (etwas weniger hart) bis Peticara ansteigen  |
| 56  | <b>Peticara</b>        | girare sn dir. Novafeltria (10 Km in discesa)   | links nach Novafeltria (10 km Abfahrt)   |
| 66  | <b>Novafeltria</b>     | girare sn dir. Rimini sulla SS 258 (Marecchiese) e proseguire dir. Secchiano e Rimini   | links nach Rimini auf der SS 258 (Marecchiese) und in Richtung Secchiano und Rimini weiterfahren   |
| 81  | <b>Ponte Verucchio</b> | girare dx dir. Verucchio (salita di 3 Km)   | rechts nach Verucchio (3 km Steigung)  |
| 84  | <b>Verucchio</b>       | dopo 500 m. girare dx dir. S. Marino e Rimini   | nach 500 m rechts Richtung S. Marino und Rimini  |
| 94  | <b>S. Marino</b>       | attenzione nel territorio di S. Marino in prossimità del bivio Dogana, situato in cresta, non girare dx ma proseguire in V. S. Cristina dir. Rimini | Achtung auf sanmarineser Gebiet nahe der Abzweigung Dogana auf dem Kamm nicht nach rechts wenden, sondern in der V. S. Cristina Richtung Rimini fahren |
| 95  | <b>V. S. Cristina</b>  | seguire dir. S. Paolo, S. Ermete e Rimini   | Richtung S. Paolo, S. Ermete und Rimini bleiben  |
| 103 | <b>Rimini</b>          | al semaforo SS 16 girare sn dir. Ravenna e Viserba (Km 9 fino a V. Tolemaide)   | an der Ampel der SS 16 nach links Richtung Ravenna und Viserba (9 km bis zur V. Tolemaide)   |
| 114 | <b>Torre Pedrera</b>   | Arrivo  | Ankunft  |

# 10 Giro del fungo porcino (Cippo) - Tour des Steinpilzes (Cippo)

Riccione - Carpegna - Monte Carpegna - Mercatino Conca - San Marino - Riccione



Percorso *Strecke* N°10/10 bis

Difficoltà: Molto difficile  
*Schwierigkeit*: Sehr schwierig

Totale km 105/125\*  
*Insgesamt* Km 105/125\*

Dislivello 1850/2600  
*Höhenunterschied* 1850 Meter

Rapporti consigliati 39-26/tripla  
Empfohlene Übersetzungen  
39-26 oder dreifach



Riviera di Rimini



10

## Giro del fungo porcino (Cippo) Tour des Steinpilzes (Cippo)

Riccione - Carpegna - Monte Carpegna - Mercatino Conca - San Marino - Riccione

km 105/125\*

Difficoltà: molto difficile • Dislivello 1850 metri - 2600 metri (Cippo)  
*Schwierigkeit*: Sehr schwierig • Höhenunterschied 1850 Meter oder 2600 Meter (Cippo)



10

## Giro del fungo porcino (Cippo) Tour des Steinpilzes (Cippo)

km 105/125\*

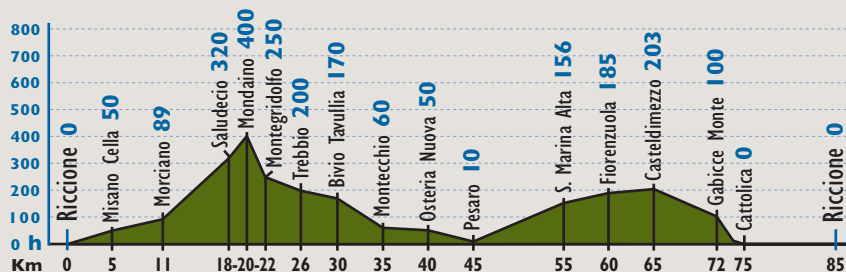
|          |                         |  |   |
|----------|-------------------------|--|---|
| 0        | <b>Riccione</b>         | seguire SS 16 fino al bivio S. Lorenzo e percorrere V. Veneto e V. Flaminia Conca dir. Coriano   | auf der SS 16 bis zur Abzweigung S. Lorenzo, dann die V. Veneto u. die V. Flaminia Conca Richtung Coriano nehmen  |
| 7        | <b>Coriano</b>          | proseguire dir. Croce  | weiter Richtung Croce   |
| 10       | <b>Croce</b>            | discesa dir. Osteria Nuova   | Abfahrt nach Osteria Nuova  |
| 15       | <b>Osteria Nuova</b>    | girare dx dir. Taverna e Mercatino Conca   | nach rechts Richtung Taverna u. Mercatino Conca   |
| 25       | <b>Mercatino Conca</b>  | proseguire dir. Montecerignone   | weiterfahren Richtung Montecerignone  |
| 35       | <b>Montecerignone</b>   | proseguire dir. Ponte Cappuccini e Carpegna  | weiterfahren Richtung P. Cappuccini u. Carpegna   |
| 45       | <b>Ponte Cappuccini</b> | proseguire dir. Carpegna   | weiter in Richtung Carpegna   |
| 50       | <b>Carpegna</b>         | N.B.: per raggiungere Cippo Carpegna (m. 1423 salita 7 Km 18-20%), all'ingresso del paese seguire dir. Cippo. Passati sotto le antenne inizia discesa fino al passo Cantoniera. Girare sn dir. Carpegna. Ritorno sulla strada dir. Carpegna, Ponte Cappuccini e Montecerignone | um den Cippo Carpegna (1423 m, 7 km Steigung mit 18 - 20 %), zu erreichen, am Ortseingang in Richtung Cippo. Unter den Antennen hindurch beginnt die Abfahrt bis zum Pass Cantoniera. Nach links Richtung Carpegna. Zurück auf die Straße Carpegna, Ponte Cappuccini und Montecerignone |
| 55       | <b>Ponte Cappuccini</b> | girare sn e proseguire dir. Montecerignone e Mercatino Conca   | nach links wenden und Richtung Montecerignone und Mercatino Conca weiterfahren  |
| 70       | <b>Mercatino Conca</b>  | girare sn dir. S. Marino e proseguire per 5 Km fino a Montelicciano  | links Richtung S. Marino und 5 km weiter bis Montelicciano  |
| 76       | <b>Montelicciano</b>    | proseguire per 2 Km quindi girare dx dir. Rimini e Montegiardino   | 2 km weiterfahren, dann nach rechts Richtung Rimini und Montegiardino   |
| 85       | <b>Montegiardino</b>    | scendere e seguire dir. Rimini (discesa al 10%) verso bivio Faetano  | Abfahrt entlang der Angaben nach Rimini (10%) Richtung Abzweigung Faetano   |
| 87       | <b>bivio Faetano</b>    | proseguire dir. Ospedaletto e Rimini   | weiter Richtung Ospedaletto und Rimini  |
| 93       | <b>Ospedaletto</b>      | proseguire 500 m. dir. Rimini e girare dx dir. Coriano (V. S. Salvatore)   | 500 m weiterfahren Richtung Rimini, dann nach rechts Richtung Coriano (V. S. Salvatore)   |
| 98       | <b>S. Salvatore</b>     | proseguire dir. Riccione   | weiter Richtung Riccione  |
| 105/125* | <b>Riccione</b>         | Arrivo   | Ankunft   |

\* *Maggiorazione chilometri (più 20 km)  
per scalata Cippo Carpegna.*

\* *Erhöhung der km-Zahl (20 km mehr)  
für die Bergfahrt über den Cippo von Carpegna.*

## Mare, colline e poi mare - Meer, Hügel und Nochmal Meer

### Riccione - Mondaino - Montecchio - Pesaro - Fiorenzuola - Riccione



Percorso Strecke N°11

Difficoltà: Medio

Schwierigkeit: Mittelschwierig

Totale km 85

Insgesamt Km 85

Dislivello 900 metri

Höhenunterschied 900 Meter

Rapporti consigliati 39-23

Empfohlene Übersetzungen 39-23



Riviera di Rimini



SIGNORIA  
DEI MALATESTA  
la dolce vita delle colline riminesi

11

## Mare, colline e poi mare Meer, Hügel und Nochmal Meer

### Riccione - Mondaino - Montecchio - Pesaro - Fiorenzuola - Riccione

km 85

Difficoltà: medio • Dislivello 900 metri

Schwierigkeit: Mittelschwierig • Höhenunterschied 900 Meter



11

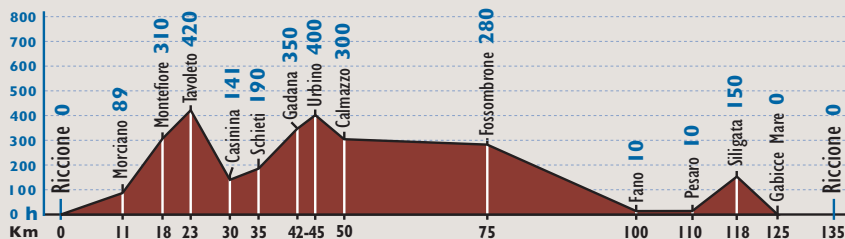
## Mare, colline e poi mare Meer, Hügel und Nochmal Meer

km 85

|    |                      |   |  |
|----|----------------------|---|--|
| 0  | <b>Riccione</b>      | seguire SS 16 fino bivio V.le Puglia dir. Morciano  | auf der SS 16 bis zur Abzweigung V. Puglia und dann Richtung Morciano  |
| 11 | <b>Morciano</b>      | seguire dir. Saludecio (7 Km)   | Richtung Saludecio (7 km)  |
| 18 | <b>Saludecio</b>     | salire dir. Mondaino  | hinauf Richtung Mondaino   |
| 20 | <b>Mondaino</b>      | girare sn dir. Montegradolfo (discesa pericolosa di 2 km)   | links nach Montegradolfo (gefährliche Abfahrt, 2 km)   |
| 22 | <b>Montegradolfo</b> | proseguire 8 Km dir. Tavullia e allo stop girare dx dir. Montecchio e Urbino (discesa 4 Km)                                 | 8 km Richtung Tavullia und beim Stoppschild nach rechts Richtung Montecchio und Urbino (4 km Abfahrt)                                    |
| 35 | <b>Montecchio</b>    | girare sn dir. Pesaro (10 Km)   | links Richtung Pesaro (10 km)  |
| 45 | <b>Pesaro</b>        | girare dx e proseguire per 2 Km. Al porto di Pesaro girare sn e seguire dir. Strada Panoramica, Fiorenzuola e Gabicce Monte | nach rechts und 2 km weiterfahren. Am Hafen von Pesaro nach links und der Richtung Panorama-Straße, Fiorenzuola und Gabicce Monte folgen |
| 60 | <b>Fiorenzuola</b>   | proseguire dir. Casteldimezzo e Gabicce Monte   | weiter Richtung Casteldimezzo und Gabicce Monte  |
| 72 | <b>Gabicce Monte</b> | proseguire dir. Cattolica   | weiter Richtung Cattolica  |
| 75 | <b>Cattolica</b>     | proseguire dir. Riccione  | weiter Richtung Riccione   |
| 85 | <b>Riccione</b>      | Arrivo  | Ankunft  |

# Giro del Montefeltro - Tour des Montefeltro

Riccione - Tavoleto - Urbino - Fossombrone - Fano - Pesaro - Riccione



Percorso *Strecke* N°12

Difficoltà: Medio

*Schwierigkeit*: Mittelschwer

Totale km 135

*Insgesamt* Km135

Dislivello 1100 metri

*Höhenunterschied* 1100 Meter

Rapporti consigliati 39-23

*Empfohlene Übersetzungen* 39-23



Riviera di Rimini



SIGNORIA  
DEI MALATESTA  
la dolce vita delle colline riminesi

12

## Giro del Montefeltro Tour des Montefeltro

Riccione - Tavoleto - Urbino - Fossombrone - Fano - Pesaro - Riccione

km 135

Difficoltà: medio • Dislivello 1100 metri

*Schwierigkeit*: Mittelschwierig • *Höhenunterschied* 1100 Meter



12

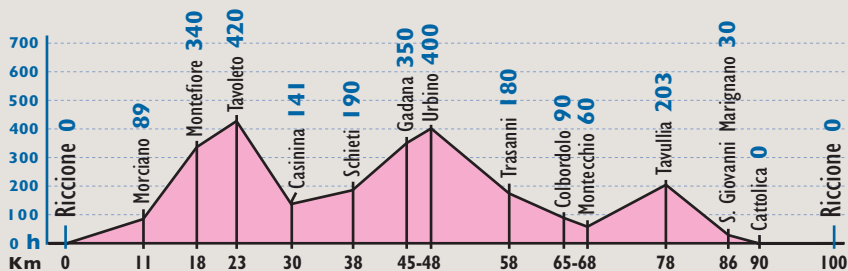
## Giro del Montefeltro Tour des Montefeltro

km 135

|     |                     |   |   |
|-----|---------------------|---|---|
| 0   | <b>Riccione</b>     | seguire SS 16 fino bivio di V. Puglia e seguire dir. Morciano                         | der SS 16 bis zur Abzweigung V. Puglia folgen und dann Richtung Morciano            |
| 11  | <b>Morciano</b>     | seguire dir. Montefiore, Tavoleto e Urbino  | weiter Richtung Montefiore, Tavoleto und Urbino                                     |
| 18  | <b>Montefiore</b>   | proseguire per altri 3 Km dir. Tavoleto   | noch 3 km Richtung Tavoleto   |
| 23  | <b>Tavoleto</b>     | scendere per 5 Km dir. Casinina e Urbino  | 5 km hinabfahren Richtung Casinina und Urbino                                       |
| 30  | <b>Casinina</b>     | girare sn e subito dx dir. Urbino. Dopo 5 Km si arriva a Schieti                      | links abbiegen und dann sofort rechts Richtung Urbino; nach 5 km Ankunft in Schieti |
| 35  | <b>Schieti</b>      | seguire dir. Urbino   | weiter Richtung Urbino  |
| 45  | <b>Urbino</b>       | dal centro di Urbino seguire dir. Fano e Roma   | ab dem Zentrum der Richtung Fano u. Roma folgen                                     |
| 50  | <b>Calmazzo</b>     | (attenzione non prendere la superstrada)<br>proseguire dir. Fossombrone SS 3 Flaminia | (Achtung, nicht die Superstraße nehmen)<br>Richt. Fossombrone und SS 3 Flaminia     |
| 75  | <b>Fossombrone</b>  | proseguire dir. Fano  | Richtung Fano   |
| 100 | <b>Fano</b>         | girare sn dir. Pesaro   | links nach Pesaro wenden  |
| 110 | <b>Pesaro</b>       | proseguire dir. Rimini (SS 16)  | weiter Richtung Rimini (SS 16)  |
| 125 | <b>Gabicce Mare</b> | proseguire dir. Riccione  | weiter Richtung Riccione  |
| 135 | <b>Riccione</b>     | Arrivo  | Ankunft   |

## Giro "Il Raffaello" (Urbino) - Raphaels - Tour (Urbino)

### Riccione - Tavoleto - Urbino - Montecchio - Riccione



Percorso *Strecke* N°13

Difficoltà: Medio

*Schwierigkeit*: Mittelschwierig

Totale km 100

*Insgesamt* Km 100

Dislivello 1200 metri

*Höhenunterschied* 1200 Meter

Rapporti consigliati 39-23

*Empfohlene Übersetzungen* 39-23



Riviera di Rimini



SIGNORIA  
DEI MALATESTA  
la dolce vita dello **colline riminesi**

13

## Giro "Il Raffaello" (Urbino) Raphaels - Tour (Urbino)

### Riccione - Tavoleto - Urbino - Montecchio - Riccione

km 100

Difficoltà: medio • Dislivello 1200 metri

*Schwierigkeit*: Mittelschwierig • *Höhenunterschied* 1200 Meter



13

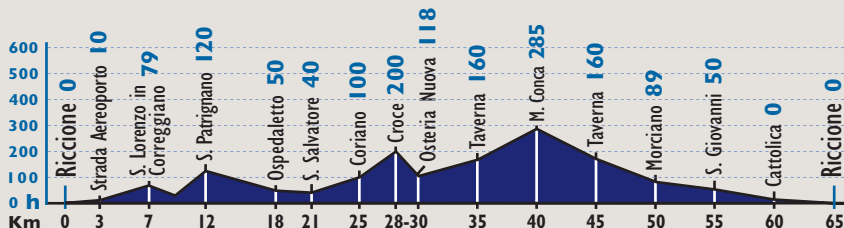
## Giro "Il Raffaello" (Urbino) Raphaels - Tour (Urbino)

km 100

|     |                          |  |  |
|-----|--------------------------|--|--|
| 0   | <b>Riccione</b>          | seguire SS 16 fino bivio di V. Puglia e seguire dir. Morciano e Urbino | auf der SS 16 bis zur Abzweigung V. Puglia und dann Richtung Morciano und Urbino |
| 11  | <b>Morciano</b>          | seguire dir. Montefiore, Tavoleto e Urbino (salita 11 Km)              | weiter Richtung Montefiore, Tavoleto und Urbino (Anstieg 11 km)                  |
| 18  | <b>Montefiore</b>        | proseguire fino a Tavoleto   | weiter bis Tavoleto  |
| 23  | <b>Tavoleto</b>          | scendere per 4 Km fino a Casinina e Urbino                             | 4 km hinabfahren bis zum Hinweis Casinina und Urbino                             |
| 30  | <b>Casinina</b>          | girare sn e subito dx dir. Urbino (5 Km salita fino a Schieti)         | nach links und sofort nach rechts Richtung Urbino (5 km Anstieg bis Schieti)     |
| 38  | <b>Schieti</b>           | seguire dir. Urbino  | weiter in Richtung Urbino  |
| 48  | <b>Urbino</b>            | per il ritorno si scende in dir. Pesaro fino a Montecchio              | für den Rückweg Abfahrt Richtung Pesaro bis nach Montecchio                      |
| 68  | <b>Montecchio</b>        | girare sn dir. Tavullia  | links abbiegen nach Tavullia   |
| 78  | <b>Tavullia</b>          | proseguire per 8 Km dir. S. Giovanni                                   | 8 km weiter Richtung S. Giovanni   |
| 86  | <b>S. Giovanni in M.</b> | girare dx dir. Cattolica   | rechts Richtung Cattolica  |
| 90  | <b>Cattolica</b>         | proseguire dir. Misano Adriatico e Riccione                            | weiter Richtung Misano Adriatico und Riccione                                    |
| 100 | <b>Riccione</b>          | Arrivo   | Ankunft  |

# Giro del Sangiovese - Tour des Sangiovese-Weines

Riccione - Coriano - Mercatino Conca - S.Giovanni in Marignano - Riccione



Percorso *Strecke* N°14

Difficoltà: Facile  
*Schwierigkeit*: Leicht

Totale km 65  
*Insgesamt* Km 65

Dislivello 600 metri  
*Höhenunterschied* 600 Meter

Rapporti consigliati 39-23  
Empfohlene Übersetzungen 39-23



Riviera di Rimini



14

## Giro del Sangiovese Tour des Sangiovese-Weines

Riccione - Coriano - Mercatino Conca - S.Giovanni in Marignano - Riccione

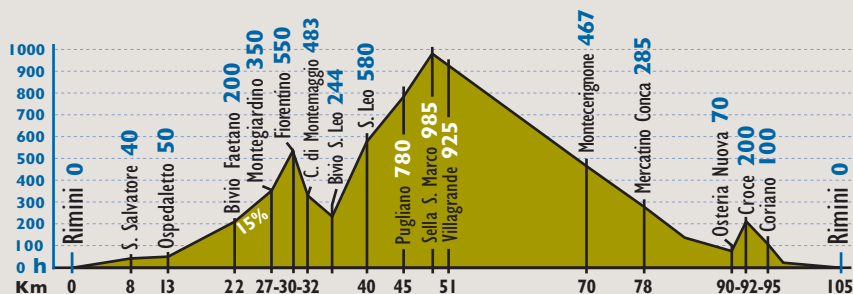
km 65

Difficoltà: facile • Dislivello 600 metri  
*Schwierigkeit*: Leicht • *Höhenunterschied* 600 Meter



|    |                          |  |  |
|----|--------------------------|--|--|
| 0  | <b>Riccione</b>          | alla rotatoria SS 16 / V. Veneto seguire V. S. Lorenzo, V. Piemonte (confine Aeroporto) e V. Marano per 3 Km. Prima della fine Aeroporto girare sn e subito dx (V. Macanno). Dopo 300 m. girare sn (V. Acquabona) e alla fine girare dx e subito sn (V. Monte L'Abbate). In cima alla salita girare dx (discesa 16%). Alla fine della discesa girare dx e subito sn in V. S. Maria in Cerreto (Gaiofana). Dopo 2 Km girare sn V. Poggio e proseguire dir. Cerasolo S. Patrignano e Ospedaletto | auf der SS 16 bis zum Abzweig V. Piemonte (Grenze Flughafen) und V. Marano, 3 km; vor dem Ende des Flughafens nach links und sofort nach rechts (V. Macanno). Nach 300 m links (V. Acquabona) und am Ende rechts und sofort links (V. Monte L'Abbate). Am Ende der Steigung nach rechts (16 % Abfahrt). Am Ende der Abfahrt nach rechts und sofort nach links in die V. S. Maria in Cerreto (Gaiofana). Nach 2 km links in die V. Poggio und dann Richtung S. Patrignano und Ospedaletto |
| 12 | <b>S. Patrignano</b>     | girare sn dir. Ospedaletto e proseguire dir. S. Salvatore  | links Richtung Ospedaletto und weiter nach S. Salvatore  |
| 21 | <b>S. Salvatore</b>      | proseguire fino al semaforo e girare dx dir. Coriano   | bis zur Ampel und dann rechts Richtung Coriano   |
| 25 | <b>Coriano</b>           | proseguire bivio Croce dir. Osteria Nuova  | weiter bis Kreuzung Croce u. Richt. Osteria N.   |
| 30 | <b>Osteria Nuova</b>     | girare dx dir. Mercatino Conca   | rechts Richtung Mercatino Conca  |
| 40 | <b>Mercatino Conca</b>   | ritorno nella stessa strada fino a Morciano  | auf derselben Straße zurück bis Morciano   |
| 50 | <b>Morciano</b>          | proseguire dir. S. Giovanni  | weiter in Richtung S. Giovanni   |
| 55 | <b>S. Giovanni in M.</b> | proseguire dir. Cattolica  | weiter nach Cattolica  |
| 60 | <b>Cattolica</b>         | girare sn dir. Riccione  | links abbiegen Richtung Riccione   |
| 65 | <b>Riccione</b>          | Arrivo   | Ankunft  |

Rimini - Montegiardino - San Leo - Villagrande - Mercatino Conca - Rimini



Percorso *Strecke* N°15

Difficoltà: Difficile  
*Schwierigkeit*: Schwierig

Totale km 105  
*Insgesamt* Km 105

Dislivello 1850 metri  
*Höhenunterschied* 1850 Meter

Rapporti consigliati 39-26  
*Empfohlene Übersetzungen* 39-26



Riviera di Rimini



15

Visita a Cagliostro (San Leo)  
Besuch bei Cagliostro (San Leo)

Rimini - Montegiardino - San Leo - Villagrande - Mercatino Conca - Rimini

km 105

Difficoltà: difficile • Dislivello 1805 metri  
*Schwierigkeit*: Schwierig • *Höhenunterschied* 1805 Meter

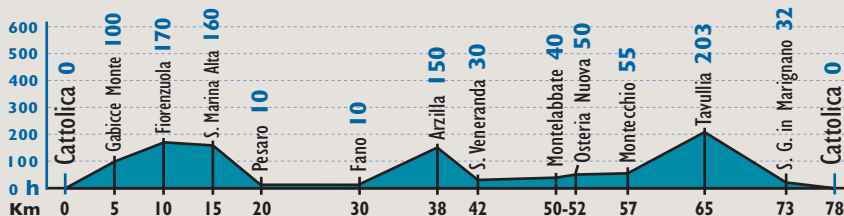


**15****Visita a Cagliostro (San Leo)  
Besuch bei Cagliostro (San Leo)****km 105**

|            |                                |  |   |
|------------|--------------------------------|--|---|
| <b>0</b>   | <b>Rimini</b>                  | seguire SS 16 fino al bivio Gros Rimini, girare V. Varisco e seguire dir. Coriano. Al semaforo girare dx dir. S. Salvatore e Ospedaletto | der SS 16 bis zur Abzweigung Gros Rimini folgen, in die V. Varisco und dann Richtung Coriano; bei der Ampel nach rechts Richtung S. Salvatore und Ospedaletto |
| <b>13</b>  | <b>Ospedaletto</b>             | proseguire per 1 Km dopodiché girare dx dir. S. Marino e proseguire per 15 Km  | nach 1 km rechts abbiegen in Richtung S. Marino und 15 km weiterfahren  |
| <b>22</b>  | <b>Bivio Faetano</b>           | girare sn e salire per 5 Km verso Montegiardino  | nach links und 5 km Anstieg nach Montegiardino  |
| <b>27</b>  | <b>Montegiardino</b>           | arrivati in cima girare dx e proseguire per 1 Km dir. S. Marino e Fiorentino   | oben angekommen nach rechts und 1 km Richtung S. Marino und Fiorentino  |
| <b>30</b>  | <b>Fiorentino</b>              | girare sn dir. Chiesanuova e S. Leo. Si incontrano Castello Fiorentino e Castello di Montemaggio   | links Richtung Chiesanuova und S. Leo; man passiert Castello Fiorentino und Castello di Montemaggio   |
| <b>32</b>  | <b>Castello di Montemaggio</b> | discesa 6 Km. Dopo il ponte girare sn dir. S. Leo  | 6 km Abfahrt; hinter der Brücke nach links Richtung S. Leo  |
| <b>40</b>  | <b>S. Leo</b>                  | proseguire dir. Pugliano e Villagrande (totale 15 Km di salita)  | weiter Richtung Pugliano und Villagrande (insgesamt 15 km Anstieg)  |
| <b>51</b>  | <b>Villagrande</b>             | discesa dir. Montecerignone  | Abfahrt Richtung Montecerignone   |
| <b>70</b>  | <b>Montecerignone</b>          | proseguire dir. Mercatino Conca  | weiter Richtung Mercatino Conca   |
| <b>78</b>  | <b>Mercatino Conca</b>         | proseguire dir. Osteria Nuova  | weiter Richtung Osteria Nuova   |
| <b>90</b>  | <b>Osteria Nuova</b>           | girare sn dir. Coriano   | links Richtung Coriano  |
| <b>95</b>  | <b>Coriano</b>                 | proseguire dir. Riccione e Rimini o stessa strada di andata  | weiter Richtung Riccione und Rimini oder dieselbe Strecke wie bei der Hinfahrt  |
| <b>105</b> | <b>Rimini</b>                  | Arrivo   | Ankunft   |

## Valli Marchigiane - Täler in dem Marken

### Cattolica - Fano - Arzilla - Montecchio - Cattolica



Percorso Strecke N°16

Difficoltà: Medio

Schwierigkeit: Mittelschwierig

Totale km 78

Insgesamt Km 78

Dislivello 900 metri

Höhenunterschied 900 Meter

Rapporti consigliati 39-23

Empfohlene Übersetzungen 39-23



Riviera di Rimini



16

## Valli Marchigiane Täler in dem Marken

### Cattolica - Fano - Arzilla - Montecchio - Cattolica

km 78

Difficoltà: medio • Dislivello 900 metri

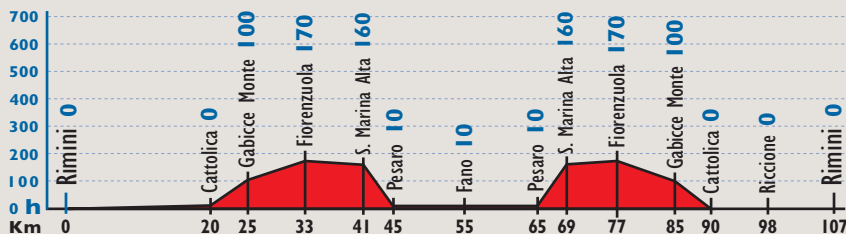
Schwierigkeit: Mittelschwierig • Höhenunterschied 900 Meter



|    |                          |   |  |
|----|--------------------------|---|--|
| 0  | <b>Cattolica</b>         | prendere la strada del mare dir. Gabicce Mare e salire verso Gabicce Monte (strada panoramica)                              | die Straße am Meer entlang Richtung Gabicce Mare nehmen und nach Gabicce Monte hinauffahren (Panoramastraße) |
| 5  | <b>Gabicce Monte</b>     | proseguire per 20 Km fino a Pesaro sulla strada panoramica nel bel mezzo della natura (fiori, piante e panorama mozzafiato) | 20 km bis Pesaro auf der Panoramastraße inmitten der Natur (Blumen, Pflanzen und atemberaubendes Panorama)   |
| 10 | <b>Fiorenzuola</b>       | proseguire dir. S. Marina Alta e Pesaro   | weiter Richtung S. Marina Alta und Pesaro  |
| 20 | <b>Pesaro</b>            | proseguire altri 10 Km dir. Fano (SS. 16)   | 10 km Richtung Fano (auf der SS 16) weiterfahren   |
| 30 | <b>Fano</b>              | al semaforo seguire dir. S. Maria Arzilla   | an der Ampel Richtung S. Maria Arzilla   |
| 38 | <b>S. Maria Arzilla</b>  | proseguire per 10 Km, in cima alla salita girare dx dir. Pesaro, S. Veneranda e Montelabbate                                | 10 km weiterfahren, am Ende der Steigung nach rechts Richtung Pesaro, S. Veneranda und Montelabbate wenden   |
| 42 | <b>S. Veneranda</b>      | proseguire dir. Montelabbate  | weiter Richtung Montelabbate   |
| 50 | <b>Montelabbate</b>      | attraversare zona artigianale fino a Osteria Nuova  | das Firmengebiet durchqueren bis Osteria Nuova   |
| 52 | <b>Osteria Nuova</b>     | girare sn sulla strada provinciale e proseguire per 5 Km dir. Montecchio  | nach links auf die Provinzstraße und 5 km weiterfahren Richtung Montecchio                                   |
| 57 | <b>Montecchio</b>        | girare dx dir. Tavullia   | nach rechts Richtung Tavullia  |
| 65 | <b>Tavullia</b>          | proseguire dir. S. Giovanni in Marignano  | weiter Richtung S. Giovanni in Marignano   |
| 73 | <b>S. Giovanni in M.</b> | girare dx dir. Cattolica  | nach rechts Richtung Cattolica   |
| 78 | <b>Cattolica</b>         | Arrivo  | Ankunft  |

# Panoramica "amare il mare" - Panorama-Tour "das Meer Lieben"

Rimini - Fiorenzuola - Fano - Fiorenzuola - Rimini



Percorso *Strecke* N°17

Difficoltà: Facile

*Schwierigkeit*: Leicht

Totale km 107

*Insgesamt* Km 107

Dislivello 650 metri

*Höhenunterschied* 650 Meter

Rapporti consigliati 39-23

*Empfohlene Übersetzungen* 39-23



Riviera di Rimini



17

## Panoramica "amare il mare" Panorama-Tour "das Meer Lieben"

Rimini - Fiorenzuola - Fano - Fiorenzuola - Rimini

km 107

Difficoltà: facile • Dislivello 650 metri

*Schwierigkeit*: Leicht • *Höhenunterschied* 650 Meter



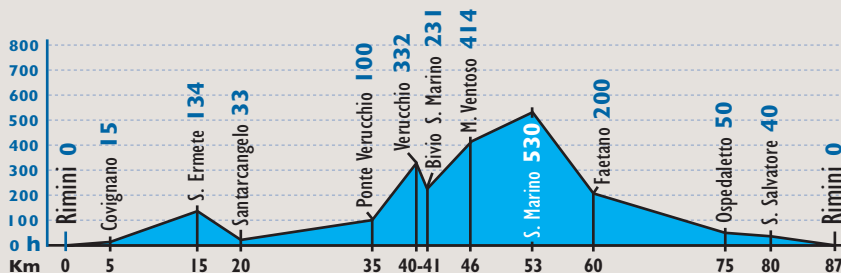
17

## Panoramica "amare il mare" Panorama-Tour "das Meer Lieben"

km 107

|     |               |  |  |
|-----|---------------|--|--|
| 0   | Rimini        | seguire il Lungomare dir. Riccione, Misano, Portoverde e Cattolica   | die Strandallee Richtung Riccione, Misano, Portoverde und Cattolica  |
| 20  | Cattolica     | proseguire dir. Gabicce Mare e salire verso Gabicce Monte  | weiter Richtung Gabicce Mare und Anstieg nach Gabicce Monte  |
| 25  | Gabicce Monte | proseguire per 20 Km fino a Pesaro sulla strada panoramica nel bel mezzo della natura (fiori, piante e panorama mozzafiato) attraverso Casteldimezzo, Fiorenzuola e S. Marina Alta | 20 km weiter bis Pesaro auf der Panoramastraße mitten durch die Natur (Blumen, Pflanzen und atemberaubendes Panorama) über Casteldimezzo, Fiorenzuola und S. Marina Alta           |
| 45  | Pesaro        | proseguire altri 10 Km dir. Fano sulla SS 16 Adriatica   | weitere 10 km bis Fano auf der SS 16 Adriatica   |
| 55  | Fano          | per il ritorno seguire la stessa strada dir. Pesaro  | zurück auf derselben Straße nach Pesaro  |
| 65  | Pesaro        | al Porto di Pesaro girare dx e subito al semaforo girare sn dir. Strada Panoramica (20 Km meravigliosi) dir. Gabicce Monte attraverso S. Marina Alta, Fiorenzuola e Casteldimezzo  | am Hafen nach rechts und gleich hinter der Ampel nach links auf die Panoramastraße (20 märchenhafte km) Richtung Gabicce Monte, über S. Marina Alta, Fiorenzuola und Casteldimezzo |
| 85  | Gabicce Monte | proseguire dir. Cattolica, Misano e Riccione   | weiter Richtung Cattolica, Misano und Riccione   |
| 98  | Riccione      | proseguire dir. Rimini   | weiter Richtung Rimini   |
| 107 | Rimini        | Arrivo   | Ankunft  |

## Rimini - Santarcangelo - Verucchio - San Marino - Rimini



Percorso *Strecke* N°18

Difficoltà: Medio

*Schwierigkeit*: Mittelschwierig

Totale km 87

*Insgesamt* Km 87

Dislivello 1100 metri

*Höhenunterschied* 1100 Meter

Rapporti consigliati 39-26/tripla

*Empfohlene Übersetzungen*  
39-26 oder dreifach



Riviera di Rimini



# 18

## Giro dei Becchi Tour der "Hahnreie"

Rimini - Santarcangelo - Verucchio - San Marino - Rimini

km 87

Difficoltà: medio • Dislivello 1100 metri

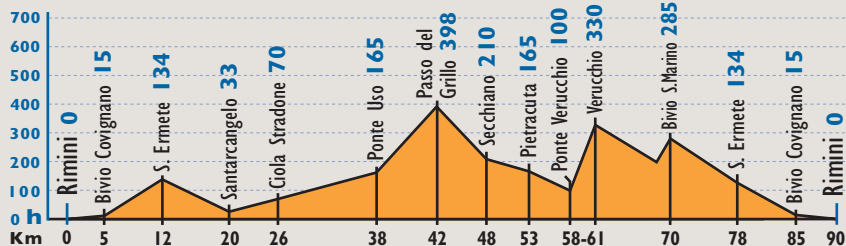
*Schwierigkeit*: Mittelschwierig • Höhenunterschied 1100 Meter



|    |                         |   |  |
|----|-------------------------|---|--|
| 0  | <b>Rimini</b>           | raggiungere bivio SS 16 V. Covignano  | hin zur Abzweigung der SS 16/V. Covignano  |
| 5  | <b>Bivio Covignano</b>  | oltrepassare il semaforo e girare dx dir. Verucchio V. S. Cristina  | nach der Ampel rechts Richtung V. S. Cristina  |
| 13 | <b>V. S. Cristina</b>   | proseguire per 8 Km e girare dx dir. S. Ermete e Santarcangelo  | nach 8 km rechts in Richtung S. Ermete und Santarcangelo   |
| 15 | <b>S. Ermete</b>        | proseguire dir. Santarcangelo   | weiter Richtung Santarcangelo  |
| 20 | <b>Santarcangelo</b>    | girare sn dir. Ponte Verucchio  | links Richtung Ponte Verucchio   |
| 35 | <b>Ponte Verucchio</b>  | attraversare SS 258 e proseguire dir. Verucchio (salita 3 Km)   | SS 258 überqueren und weiter Richtung Verucchio (3 km Steigung)  |
| 40 | <b>Verucchio</b>        | oltrepassato Verucchio dopo 1 Km girare dx dir. S. Marino   | bei etwa 1 km hinter Verucchio nach rechts Richtung S. Marino  |
| 41 | <b>Bivio x S.Marino</b> | dopo 5 Km si incontra Monte Ventoso (salita per 500 m. al 18%)  | nach 5 km erreicht man Monte Ventoso (500 m Anstieg, 18 %)   |
| 46 | <b>Monte Ventoso</b>    | girare sn e proseguire dir. S. Marino. A Borgo Maggiore seguire V. Sottomontana e dopo 500 m. girare sn dir. Faetano (discesa 5 Km) | nach links wenden und weiterfahren Richtung S. Marino. Beim Borgo Maggiore der V. Sottomontana folgen und 500 m weiter nach links Richtung Faetano drehen (5 km Abfahrt) |
| 60 | <b>Faetano</b>          | proseguire dir. Ospedaletto e Rimini  | weiter Richtung Ospedaletto und Rimini   |
| 75 | <b>Ospedaletto</b>      | proseguire m. 500 dir. Rimini e girare dx dir. Coriano (V. S. Salvatore)  | 500 m weiterfahren Richtung Rimini und nach rechts Richtung Coriano drehen (V. S. Salvatore)   |
| 80 | <b>S. Salvatore</b>     | al semaforo girare sn dir. Rimini   | an der Ampel links Richtung Rimini   |
| 87 | <b>Rimini</b>           | Arrivo  | Ankunft  |

## Passo del Grillo - Pass "del Grillo"

### Rimini - Santarcangelo - Ponte Uso - Passo del Grillo - Rimini



Percorso Strecke N°19

Difficoltà: Medio

Schwierigkeit: Mittelschwierig

Totale km 90

Insgesamt Km 90

Dislivello 800 metri

Höhenunterschied 800 Meter

Rapporti consigliati 39-26

Empfohlene Übersetzungen 39-23



Riviera di Rimini



SIGNORIA  
DEI MALATESTA  
la dolce vita delle colline riminesi

19

## Passo del Grillo Pass "del Grillo"

### Rimini - Santarcangelo - Ponte Uso - Passo del Grillo - Rimini

km 90

Difficoltà: medio • Dislivello 800 metri

Schwierigkeit: Mittelschwierig • Höhenunterschied 800 Meter



19


**Passo del Grillo**  
**Pass "del Grillo"**

km 90

|    |                         |   |  |
|----|-------------------------|---|--|
| 0  | <b>Rimini</b>           | raggiungere bivio SS 16/V. Covignano  | zur Kreuzung SS 16/V. Covignano  |
| 5  | <b>Bivio Covignano</b>  | oltrepassare il semaforo e girare dx dir. Verucchio V. S. Cristina  | hinter der Ampel nach rechts in die V. S. Cristina   |
| 7  | <b>V. S. Cristina</b>   | proseguire per 8 Km e girare dx dir. S. Ermete e Santarcangelo  | 8 km weiter und dann rechts abbiegen Richtung S. Ermete und Santarcangelo  |
| 12 | <b>S. Ermete</b>        | proseguire per 5 Km dir. Santarcangelo  | 5 km weiter Richtung Santarcangelo   |
| 20 | <b>Santarcangelo</b>    | oltrepassare l'arco romano e seguire dir. Ciola Stradone e Ponte Uso  | links und 10 km weiter bis nach Ciola Stradone und Ponte Uso   |
| 26 | <b>Ciola Stradone</b>   | proseguire per 5 Km fino a Ponte Uso  | 5 km weiter bis Ponte Uso  |
| 38 | <b>Ponte Uso</b>        | girare sn dir. Secchiano (salita per 5 Km)  | links Richtung Secchiano (5 km Steigung)   |
| 42 | <b>Passo del Grillo</b> | scendere fino al bivio di Secchiano   | hinab zur Abzweigung Secchiano   |
| 48 | <b>Secchiano</b>        | girare sn dir. Pietracuta e Ponte Verucchio   | nach links Richtung Pietracuta u. Ponte Verucchio  |
| 53 | <b>Pietracuta</b>       | proseguire per 5 Km. A Ponte Verucchio girare dx e salire dir. Verucchio  | 5 km weiter; bei Ponte Verucchio nach rechts und hinauf nach Verucchio   |
| 58 | <b>Ponte Verucchio</b>  | girare dx dir. Verucchio  | rechts nach Verucchio  |
| 61 | <b>Verucchio</b>        | girare dx dir. S. Marino e Rimini. Attenzione: in prossimità del bivio Dogana, situato in cresta, non girare dx ma proseguire in V. S. Cristina dir. S. Paolo, S. Ermete e Rimini | rechts Richtung S. Marino und Rimini. Achtung: nahe der Kreuzung Dogana auf dem Kamm nicht nach rechts, sondern weiter in der V. S. Cristina Richtung S. Paolo, S. Ermete und Rimini |
| 90 | <b>Rimini</b>           | Arrivo  | Ankunft  |

# Agli "Altari" della Romagna Zu den "Altären" der Romagna

## Rimini - Santarcangelo - Cesenatico - Bellaria - Rimini



Percorso *Strecke* N°20

Difficoltà: facile  
*Schwierigkeit*: Leicht

Totale km 61  
*Insgesamt* Km 61

Dislivello 250 metri  
*Höhenunterschied* 250 Meter

Rapporti consigliati 53-17/39-21  
Empfohlene Übersetzungen  
53-17/39-21



Riviera di Rimini



20

## Agli "Altari" della Romagna Zu den "Altären" der Romagna

### Rimini - Santarcangelo - Cesenatico - Bellaria - Rimini

km 61

Difficoltà: facile • Dislivello 250 metri  
*Schwierigkeit*: Leicht • Höhenunterschied 250 Meter



20

**Agli "Altari" della Romagna (Pantani\* e la piadina romagnola)**  
**Zu den "Altären" der Romagna (Pantani\* und die "piadina")**

km 61

|  |                            |   |   |
|--|----------------------------|---|---|
| 0  | <b>Rimini</b>              | raggiungere bivio SS 16/V. Covignano  | zur Kreuzung SS 16/V. Covignano   |
| 5  | <b>Bivio Covignano</b>     | oltrepassare il semaforo e girare dx dir. Verucchio Via S. Cristina                         | hinter der Ampel nach rechts Richtung Via S. Cristina   |
| 13   | <b>Via S. Cristina</b>     | proseguire per 8 Km e girare dx dir. S. Ermete e Santarcangelo                              | 8 km weiter, dann rechts Richtung S. Ermete und Santarcangelo   |
| 15   | <b>S. Ermete</b>           | proseguire per 5 Km dir. Santarcangelo  | 5 km weiter Richtung Santarcangelo  |
| 20   | <b>Santarcangelo</b>       | proseguire per 1 Km e raggiunta la SS 16 attraversarla e seguire dir. Bellaria fino S. Vito | 1 km weiter und nach Erreichen der SS 16 diese überqueren und nach S. Vito (Richtung Bellaria)              |
| 23   | <b>S. Vito</b>             | proseguire dir. S. Mauro, Gatteo e S. Angelo  | weiter Richtung S. Mauro, Gatteo und S. Angelo  |
| 28   | <b>S. Angelo di Gatteo</b> | proseguire dir. Sala, Cella e Cesenatico  | weiter Richtung Sala, Cella und Cesenatico  |
| 36   | <b>Cesenatico</b>          | ritorno dir. Rimini sulla litoranea   | zurück Richtung Rimini auf der Küstenstraße   |
| 41   | <b>Gatteo Mare</b>         | proseguire dir. Bellaria  | weiter Richtung Bellaria  |
| 46   | <b>Bellaria</b>            | proseguire dir. Torre Pedrera   | weiter Richtung Torre Pedrera   |
| 51   | <b>Torre Pedrera</b>       | proseguire dir. Viserba   | weiter Richtung Viserba   |
| 56   | <b>Viserba</b>             | proseguire dir. Rimini  | weiter Richtung Rimini  |
| 61   | <b>Rimini</b>              | Arrivo  | Ankunft   |
| <p><i>* il Campione è nato a Cesenatico, dove viveva con la sua famiglia; al porto ha sede il Club "Magico Pantani".</i></p> |                            |   | <p><i>* Der Champion wurde in Cesenatico geboren. Am Hafen befindet sich der Club "Magico Pantani".</i></p> |